

DESIGNAÇÃO DA CANTARIA **CA.14**

QUANTIDADE

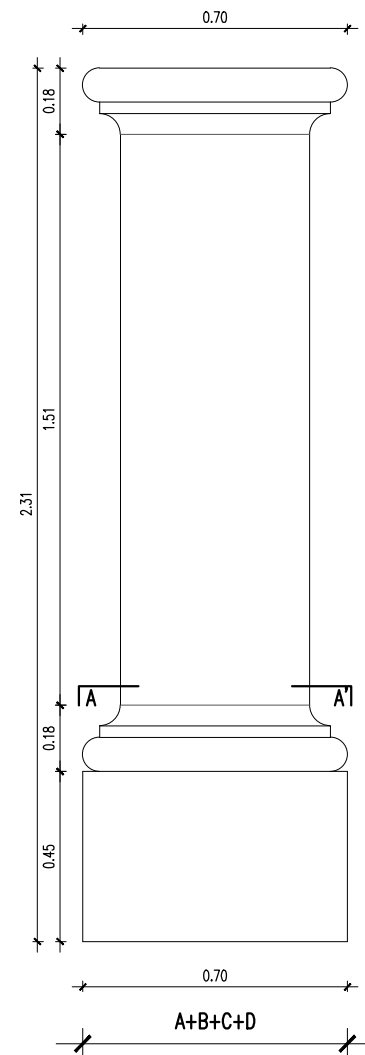
2

LOCALIZAÇÃO DO(S) COMPARTIMENTO(S)/VÃO(S) PRÓXIMO(S)

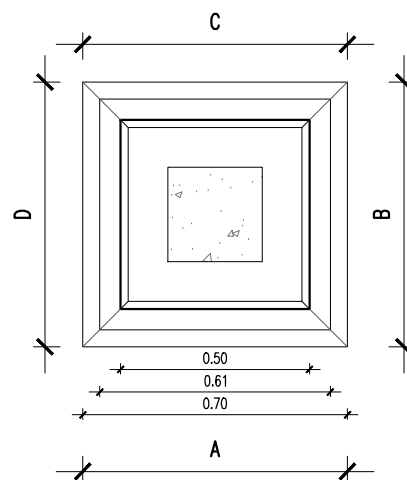
0.17 TERRAÇO COBERTO 1

DESENHOS

ALÇADO



CORTE AA'



DESIGNAÇÃO DA CANTARIA **CA.15**

QUANTIDADE

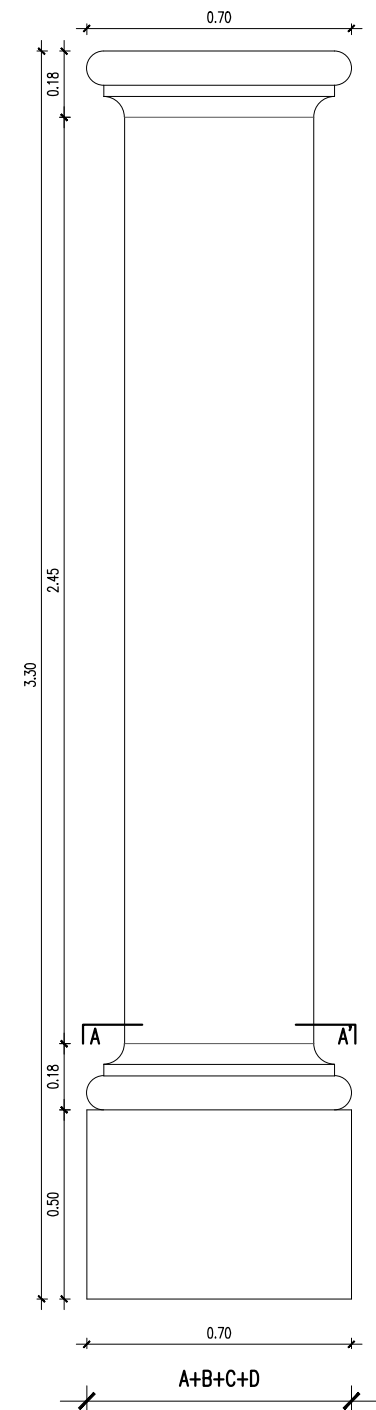
4

LOCALIZAÇÃO DO(S) COMPARTIMENTO(S)/VÃO(S) PRÓXIMO(S)

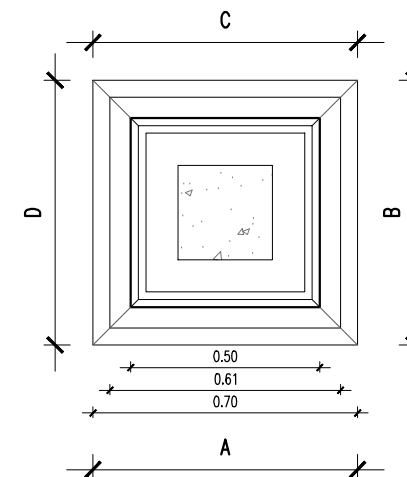
0.19 BAR

DESENHOS

ALÇADO



CORTE AA'



50 10 50 NOTA: TODAS AS COTAS DEVEM SER VERIFICADAS EM OBRA

DENSIDADES
ATELIER

GABINETE DE ARQUITETURA
ARCHITECTURE OFFICE

CENTRO EMPRESARIAL E INDUSTRIAL DE LOULÉ
CAMPINA DE BAIXO, LOTE 1 | SALA 4
8100 - 285 LOULÉ

T 00351 289 432 670 - F 00351 289 432 671
www.densidades.pt - info@densidades.pt
Algarve, PORTUGAL

FASE
EXECUÇÃO
PROJECTO
MORADIA UNIFAMILIAR, PISCINA E MUROS

DESENHO
MAPA DE CANTARIAS - CA.14 e CA.15

ESCALA
1:20

DESENHO
SÉRIE
14
N.º
2.12

REQUERENTE
ALICEBLUE ENTERPRISES LLC
LOCAL
LOTE 27, RUA ÁLAMO, LOTEAMENTO DO GOLFE, QUINTA DO LAGO

AUTORES
Hugo Brito, Arq.º. (sócio gerente)
COLABORAÇÃO
NL
ESPECIALIDADE
ARQUITECTURA
DATA
FEV.2015

ESTE DESENHO É PROPRIEDADE INTELECTUAL DOS SEUS AUTORES, NÃO PODENDO SER UTILIZADO OU REPRODUZIDO, NO TODO OU PARCIALMENTE, SEM AUTORIZAÇÃO PRÉVIA